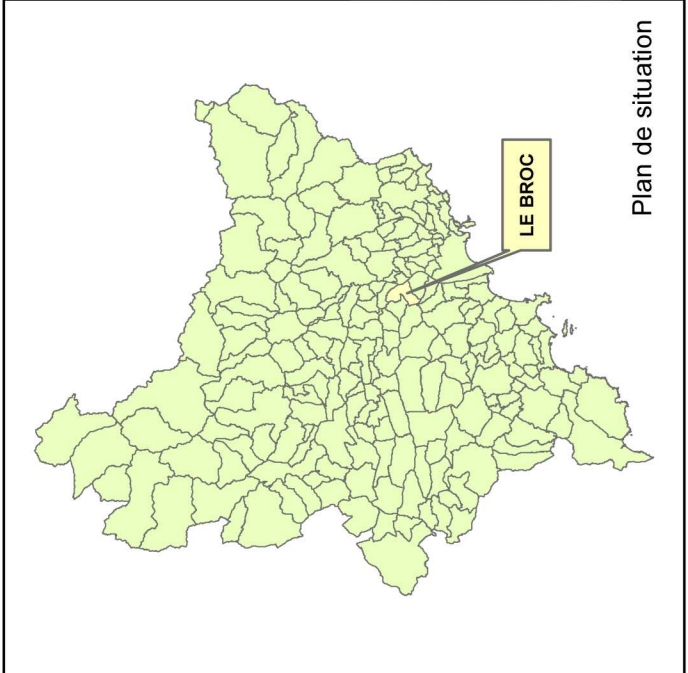


Commune de Le Broc

PLAN de PREVENTION des RISQUES NATURELS PREVISIBLES D'INCENDIE de FORETS

Carte de l'Aléa



1:10 000 Plan de situation



Philippe LOOS

Avril 2023

PRESCRIPTION du PPRIF : 16 juin 2021

DELIBERATION du CONSEIL MUNICIPAL - 27 JUIN 2022

ENQUETE PUBLIQUE : DU 30 JANVIER au 3 MARS 2023

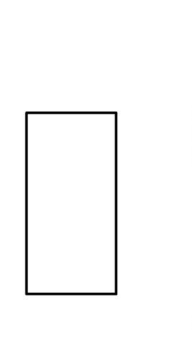
APPROBATION du PPRIF : Arrêté du 02 Mai 2023

DIRECTION DEPARTEMENTALE DES TERRITOIRES ET DE LA MER
LES ALPES MARITIMES
SERVICE DEPLACEMENTS-RISQUES-SECURITE


Aléa :



Limite de commune de Le Broc



0 250 500 750 1 000 Mètres



Sources :
- Fond cartographique Sanda © IGN 2021
- Carte communale Sanda © IGN 2021

